
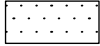



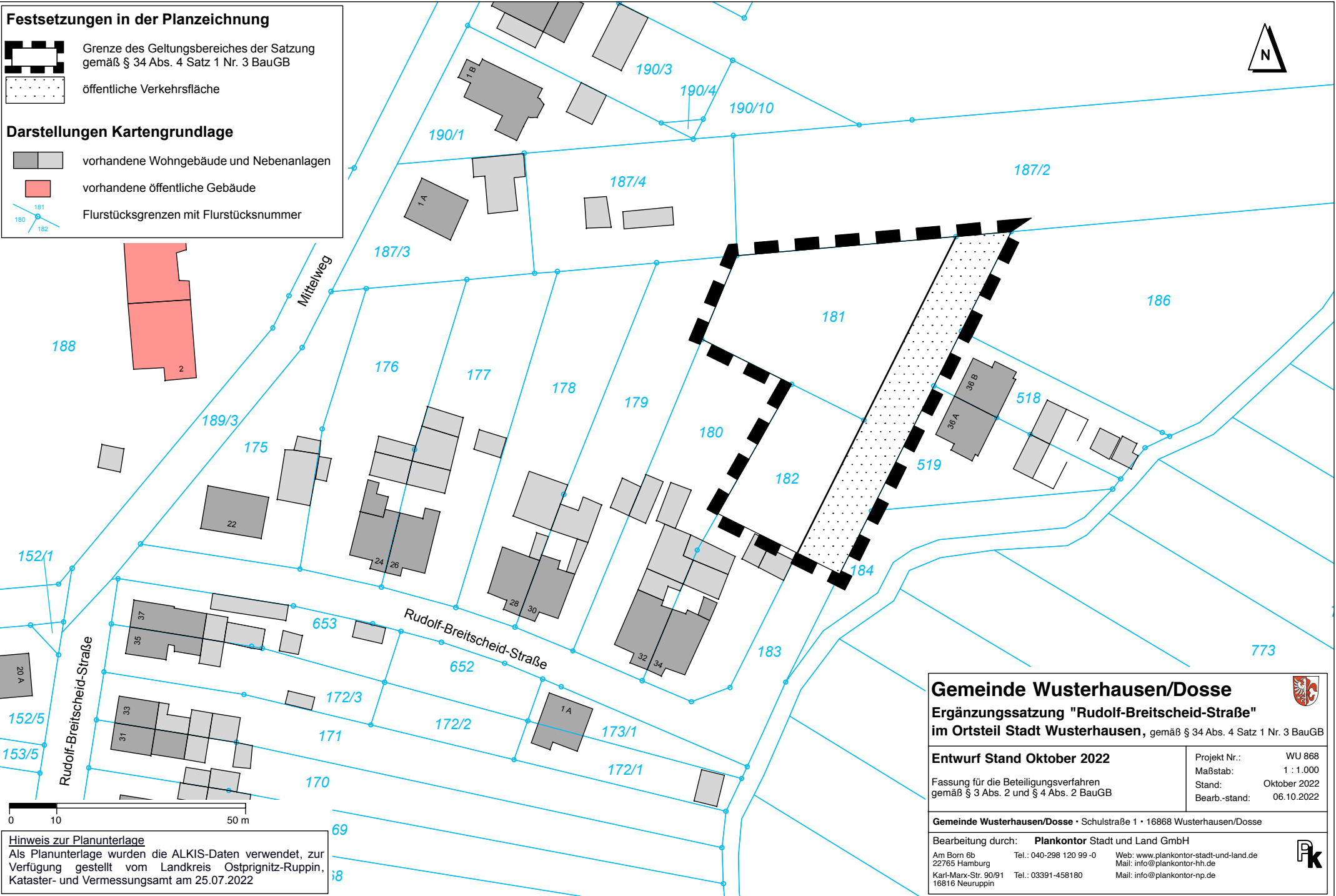


Festsetzungen in der Planzeichnung

-  Grenze des Geltungsbereiches der Satzung gemäß § 34 Abs. 4 Satz 1 Nr. 3 BauGB
-  öffentliche Verkehrsfläche

Darstellungen Kartengrundlage

-  vorhandene Wohngebäude und Nebenanlagen
-  vorhandene öffentliche Gebäude
-  Flurstücksgrenzen mit Flurstücksnummer



Hinweis zur Planunterlage
 Als Planunterlage wurden die ALKIS-Daten verwendet, zur Verfügung gestellt vom Landkreis Ostprignitz-Ruppin, Kataster- und Vermessungsamt am 25.07.2022

Gemeinde Wusterhausen/Dosse
Ergänzungssatzung "Rudolf-Breitscheid-Straße"
 im Ortsteil Stadt Wusterhausen, gemäß § 34 Abs. 4 Satz 1 Nr. 3 BauGB



Entwurf Stand Oktober 2022
 Fassung für die Beteiligungsverfahren
 gemäß § 3 Abs. 2 und § 4 Abs. 2 BauGB

Projekt Nr.: WU 868
 Maßstab: 1 : 1.000
 Stand: Oktober 2022
 Bearb.-stand: 06.10.2022

Gemeinde Wusterhausen/Dosse · Schulstraße 1 · 16868 Wusterhausen/Dosse

Bearbeitung durch: **Plankontor** Stadt und Land GmbH
 Am Born 6b Tel.: 040-298 120 99-0 Web: www.plankontor-stadt-und-land.de
 22765 Hamburg Mail: info@plankontor-hh.de
 Karl-Marx-Str. 90/91 Tel.: 03391-458180 Mail: info@plankontor-np.de
 16816 Neuruppin