



Legende

-  Geltungsbereich Solarpark Kantow
-  Siedlungsabstände 300m

Hinweis:

Dargestellt ist der Geltungsbereich des Solarparks Kantow. Nach Abzug von Abstandsflächen zu beispielsweise Wald, Windenergie- und Nebenanlagen und Feldwegen ergibt sich eine Photovoltaik-Potenzialfläche von 49,58 ha. Die Potenzialfläche stellt lediglich eine denkbare Ausdehnung des geplanten Solarparks dar. Die tatsächliche Ausdehnung wird im weiteren Projektverlauf gemeinsam mit der Gemeinde, den Anwohner:innen und den Eigentümer:innen definiert.

Kartengrundlage

© Google Satellite

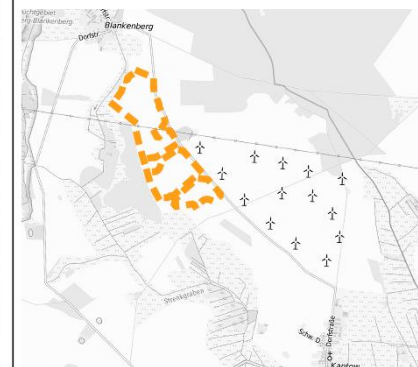
Koordinatensystem

UTM ETRS89 Zone 33, EPSG: 25833

Übersichtsplan

Potenzialfläche Solarpark Kantow

M. 1 : 18.000



BEARBEITER:IN: Leonard Schecker

DATUM: 16.1.2024