








Legende zur Planzeichnung

-  Grenze des Geltungsbereiches der miteinander verbundenen Satzungen gemäß § 34 Abs. 4 Satz 1 Nr. 1 BauGB (vorhandener Innenbereich) und der Ergänzungssatzung gemäß § 34 Abs. 4 Satz 1 Nr. 3 BauGB
-  Teil des bereits vorhandenen im Zusammenhang bebauten Ortsteils, welcher in die vorhandene Klarstellungssatzung gemäß § 34 Abs. 4 Satz 1 Nr. 1 BauGB einbezogen wird
-  Bisherige Außenbereichsfläche, die gemäß § 34 Abs. 4 Satz 1 Nr. 3 BauGB in den im Zusammenhang bebauten Ortsteil einbezogen wird (Ergänzungssatzung)
-  Abgrenzung Klarstellungssatzung/Ergänzungssatzung

Darstellungen Kartengrundlage

-  vorhandene Gebäude und Nebenanlagen
-  Flurstücksgrenzen mit Flurstücksnummer

Kennzeichnungen ohne Normcharakter

-  Bereich der Klarstellungs- und Abrundungssatzung für die Ortslagen Nackel und Läsikow, rechtskräftig seit dem 23.06.1999

Hinweis: Das gesamte Plangebiet befindet sich im Naturpark "Westhavelland"



Hinweis zur Planunterlage
Als Planunterlage wurden die ALKIS-Daten verwendet, zur Verfügung gestellt vom Landkreis Ostprignitz-Ruppin, Kataster- und Vermessungsamt am 13.09.2023

Gemeinde Wusterhausen/Dosse 	
1. Änderung der Klarstellungs- und Abrundungssatzung im Ortsteil Nackel, gemäß § 34 Abs. 4 Satz 1 Nr. 1 und 3 BauGB	
Stand September 2024	Projekt Nr.: WU 896
Satzungsfassung	Maßstab: 1 : 1.000
	Bearbeitungsstand: 19.09.2024
<small>Gemeinde Wusterhausen/Dosse • Am Markt 1 • 16868 Wusterhausen/Dosse</small>	
<small>Bearbeitung durch: Plankontor Stadt und Land GmbH</small>	
<small>Karl-Marx-Str. 90/91 Tel.: 03391-458180 16816 Neuruppin</small>	<small>Mail: info@plankontor-np.de Web: www.plankontor-stadt-und-land.de</small>
	