






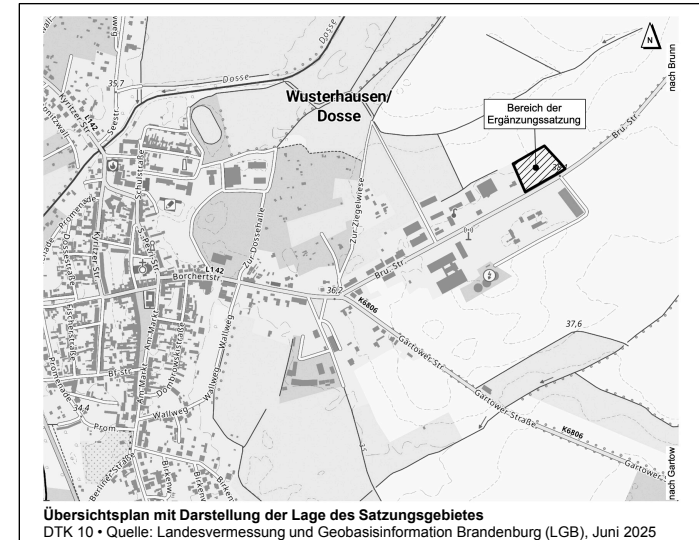
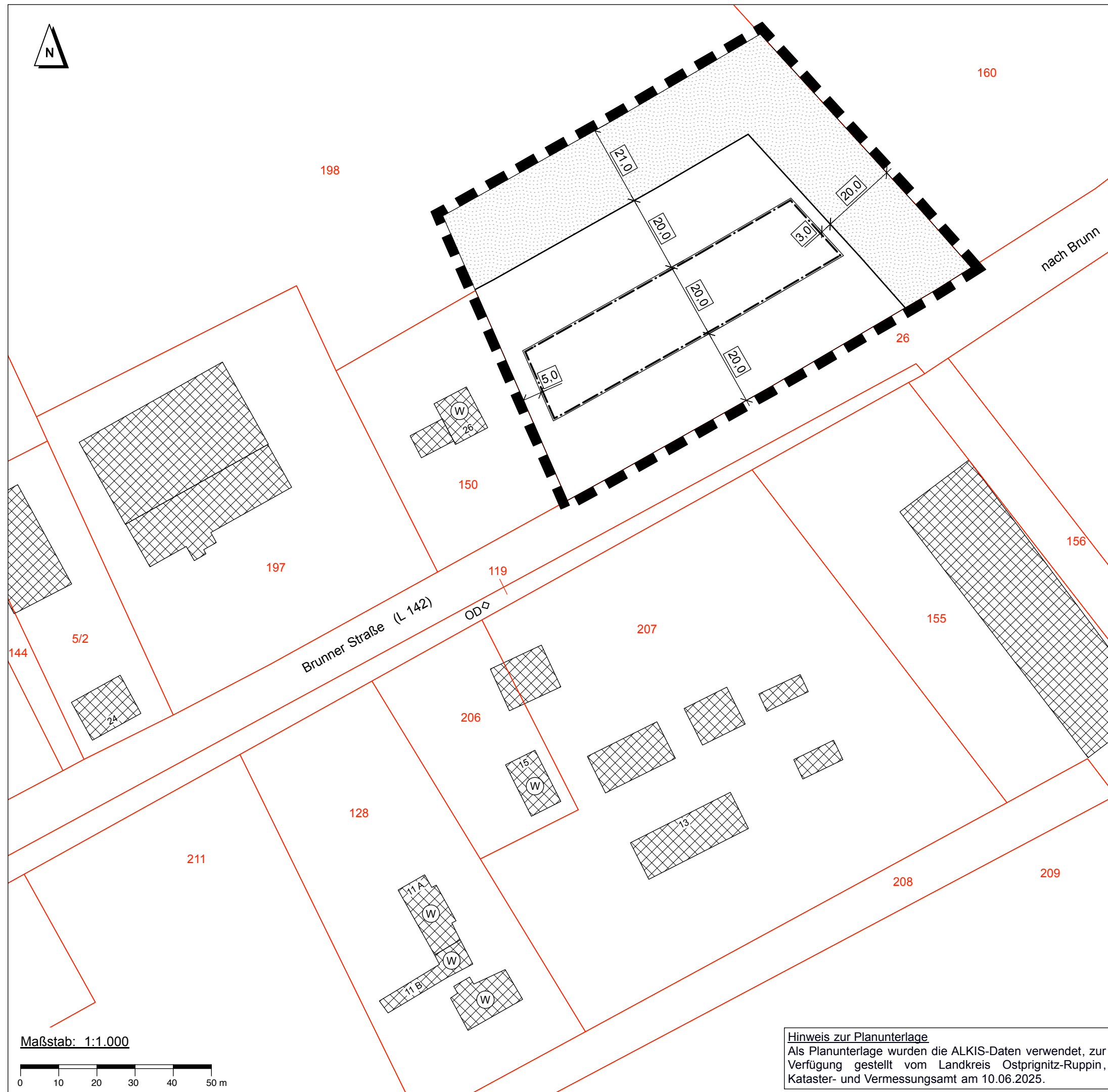


### Legende zur Planzeichnung

-  Grenze des Geltungsbereiches der Satzung gemäß § 34 Abs. 4 Satz 1 Nr. 3 BauGB
  -  private Grünfläche  
Zweckbestimmung: Gehölzgürtel
  -  Baugrenze
- ### Darstellungen Kartengrundlage
-  Wohngebäude
  -  sonstiger Gebäudebestand
  -  Flurstücksgrenzen mit Flurstücksnummer
  -  Ortsdurchfahrt-Stein



**Gemeinde Wusterhausen/Dosse**  
**Ergänzungssatzung „Brunner Straße“ im Ortsteil Stadt Wusterhausen/Dosse**  
 gemäß § 34 Abs. 4 Satz 1 Nr. 3 BauGB

<b>Stand November 2025</b>	Projekt Nr.: WU 919
Satzungsfassung	Maßstab: 1 : 1.000
	Bearb.-stand: 25.11.2025

Gemeinde Wusterhausen/Dosse • Am Markt 1 • 16868 Wusterhausen/Dosse

Bearbeitung durch: **Plankontor** Stadt und Land GmbH  
 Karl-Marx-Straße 90/91 Tel.: 03391-458180 Mail: info@plankontor-np.de  
 16816 Neuruppin Web: www.plankontor-stadt-und-land.de

**Hinweis zur Planunterlage**  
 Als Planunterlage wurden die ALKIS-Daten verwendet, zur Verfügung gestellt vom Landkreis Ostprignitz-Ruppin, Kataster- und Vermessungsamt am 10.06.2025.